










 **Diputació  
Barcelona**

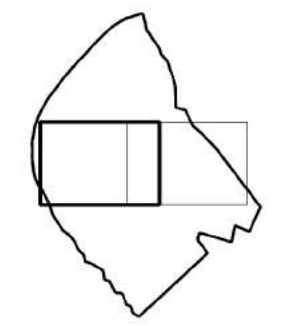
 **Ajuntament de  
Campins**

Expedient  
**IT2016-0139-01**

Plànol  
**MAPA DE SOROLL  
NIT**


- Llegenda
- Nivell de soroll dBA**
-  Menor de 45
  -  45 a 49
  -  50 a 54
  -  55 a 59
  -  60 a 64
  -  65 a 69
  -  70 a 74
  -  Major de 75
  -  Límit de terme

Nº de Plànol  
**MS-N-01**



Data  
**02/03/2017**

Escala  
**1:5.000**



Autor  
**(NOIZU)**  
CONSULTING