










 **Diputació
Barcelona**

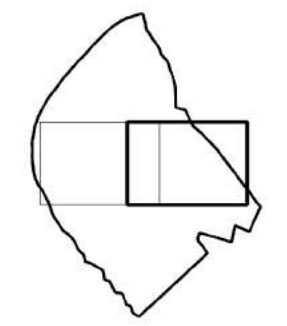
 **Ajuntament de
Campins**

Expedient
IT2016-0139-01

Plànol
**MAPA DE SOROLL
NIT**


- Llegenda
- Nivell de soroll dBA**
-  Menor de 45
 -  45 a 49
 -  50 a 54
 -  55 a 59
 -  60 a 64
 -  65 a 69
 -  70 a 74
 -  Major de 75
 -  Límit de terme

MS-N-02 N° de Plànol



Data
02/03/2017

Escala
1:5.000



Autor
(NOIZU)
CONSULTING